

COMUNE DI URAGO D'OGLIO

Provincia di Brescia

PIANO COMUNALE DI PROTEZIONE CIVILE

Tavola


3/1

SCENARIO DI RISCHIO IDRAULICO
- fascia "A" e "B" del PAI -

Scala

1:4.000

Legenda



confine provinciale



confine comunale



fiume Oglio

(Piano stralcio per l'Assetto Idrogeologico - PAI dell'Autorità di bacino del fiume Po)



fascia A - di deflusso della piena



fascia B - di esondazione



fascia C - di inondazione per piena catastrofica

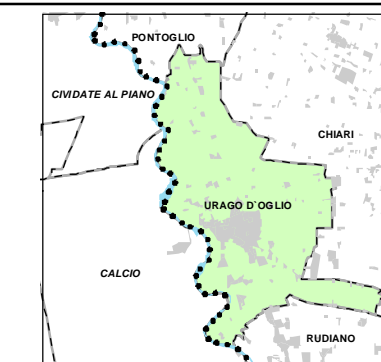
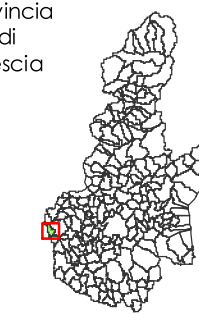


cancello di afflusso/deflusso della popolazione coinvolta



vie di fuga

Provincia di Brescia



Data

ANNO 2012

Aggiornamento

--

Base cartografica

AEROFOTOGRAMMETRICO
CARTA TECNICA REGIONALE

ReA

Divisione Studi e Progetti

